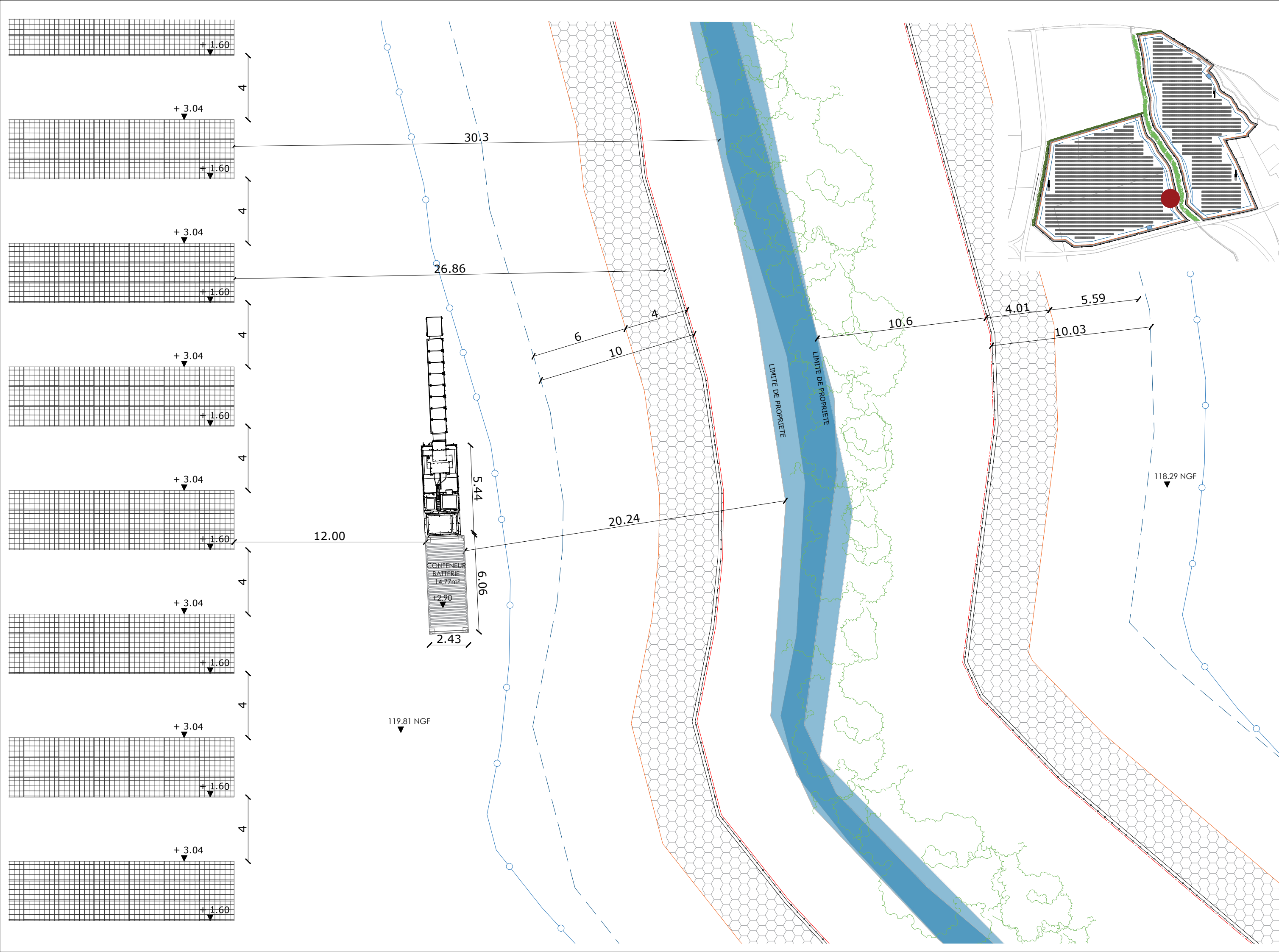




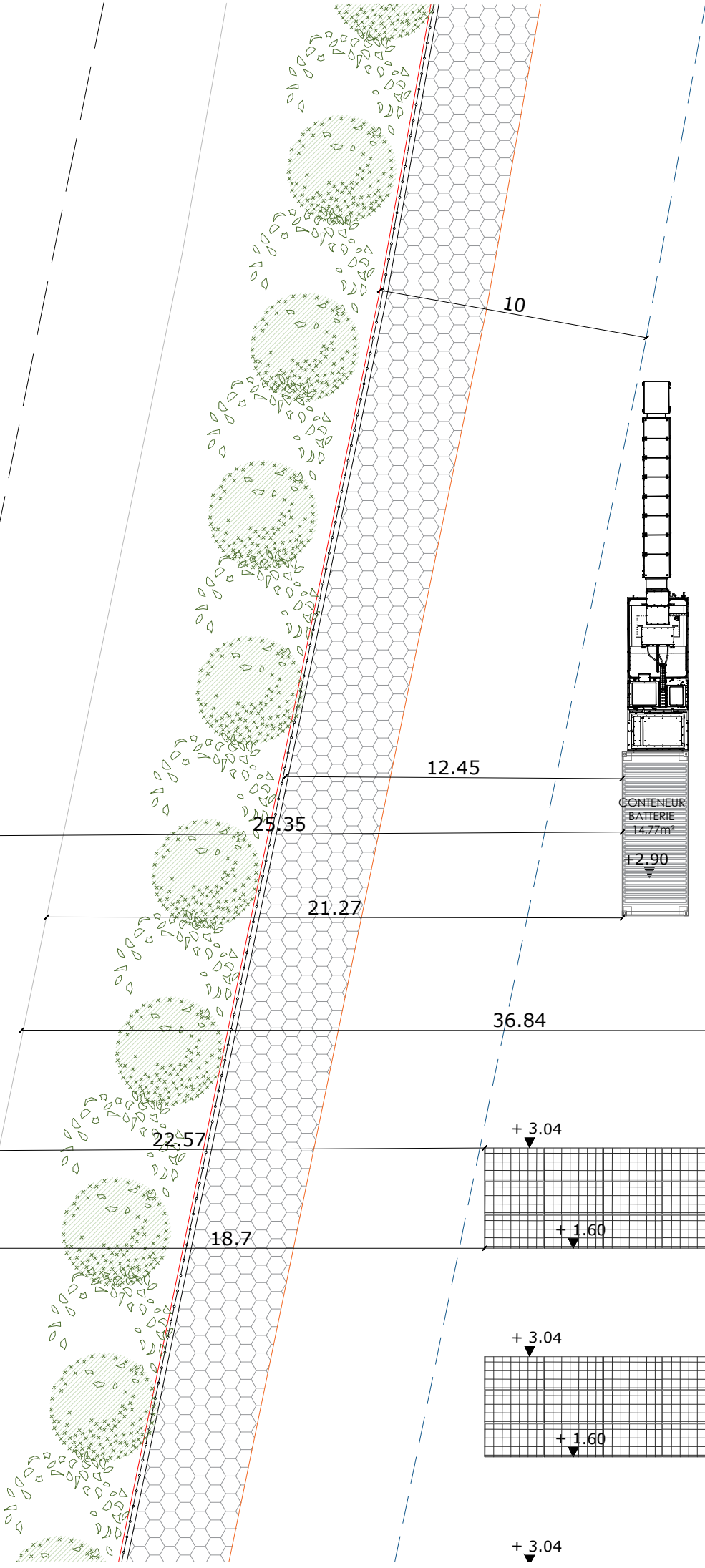
### LÉGENDE

	Limites cadastrales
	N° Parcelles cadastrales
<b>Equipements photovoltaïques</b>	
	Panneaux photovoltaïques
	Poste de transformation
	Poste de livraison (PdL)
	Local Stockage
	Conteneur Batterie
<b>Equipements Incendies-Secours</b>	
	Réservoir d'eau 120 m3
	Piste interne SDIS 4m
	Ruisseau
	Servitude Ruisseau
	Distance clôture-panneaux (10m)
<b>Equipements périphériques et intégration paysagère</b>	
	Clôture
	Portail 6m
	Accès
	Création d'arbres en périphérie
	Renfort des haies en périphérie
	Ripisylve à renforcer
	Création d'une mare à amphibiens 50 m²



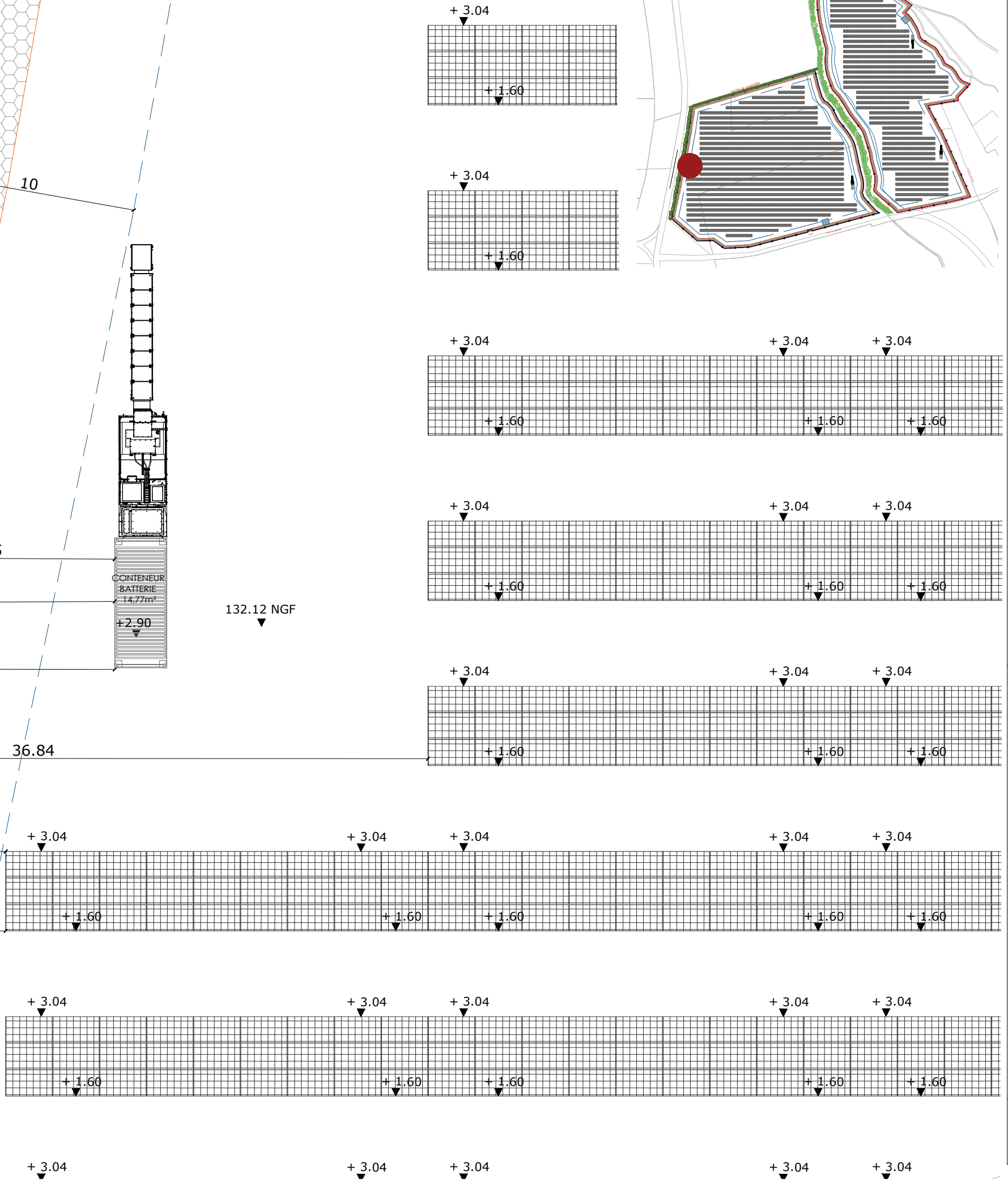
Rte. de Saint-Etienne de Tulmont

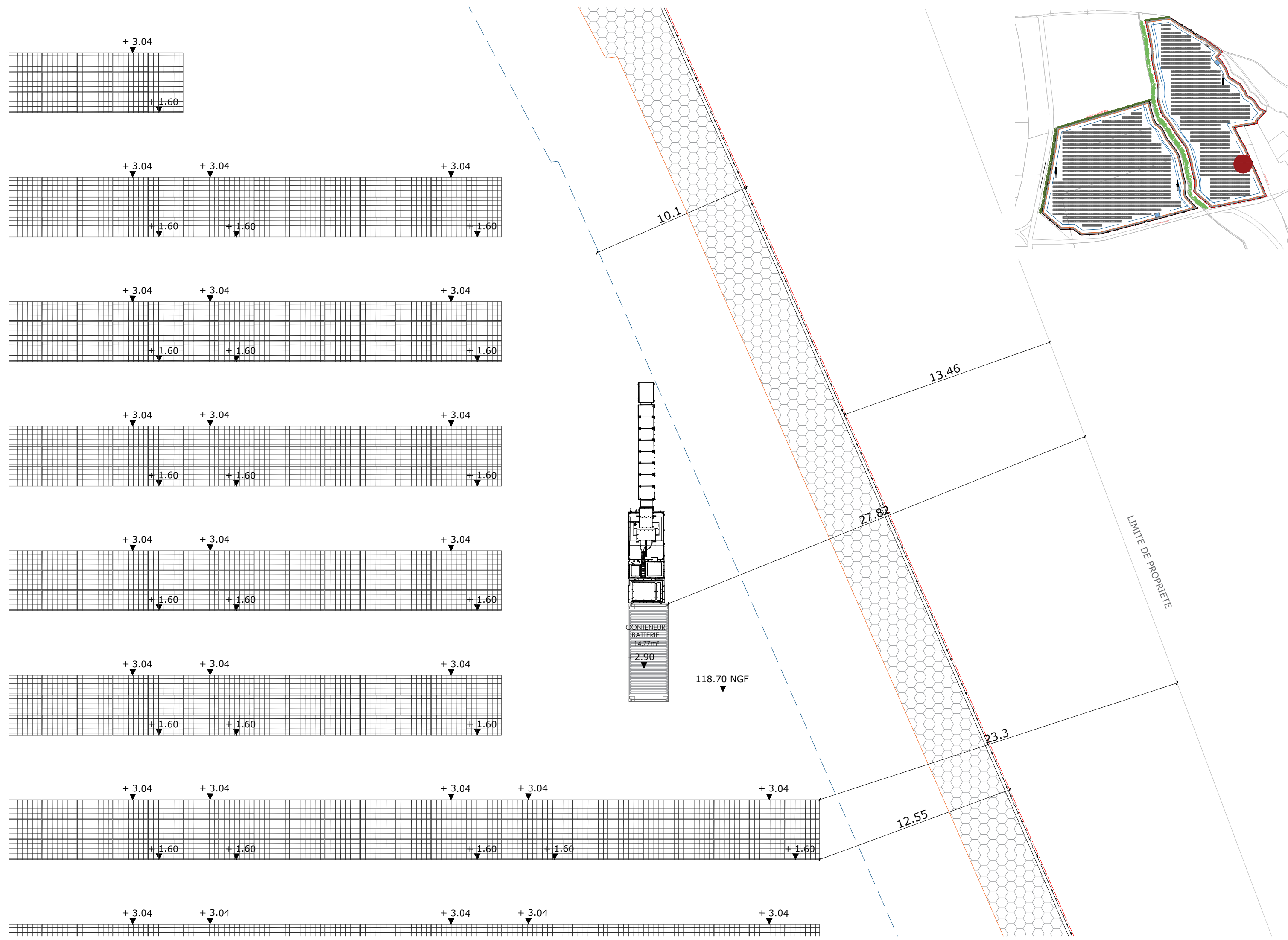
LIMITE DE PROPRIETE

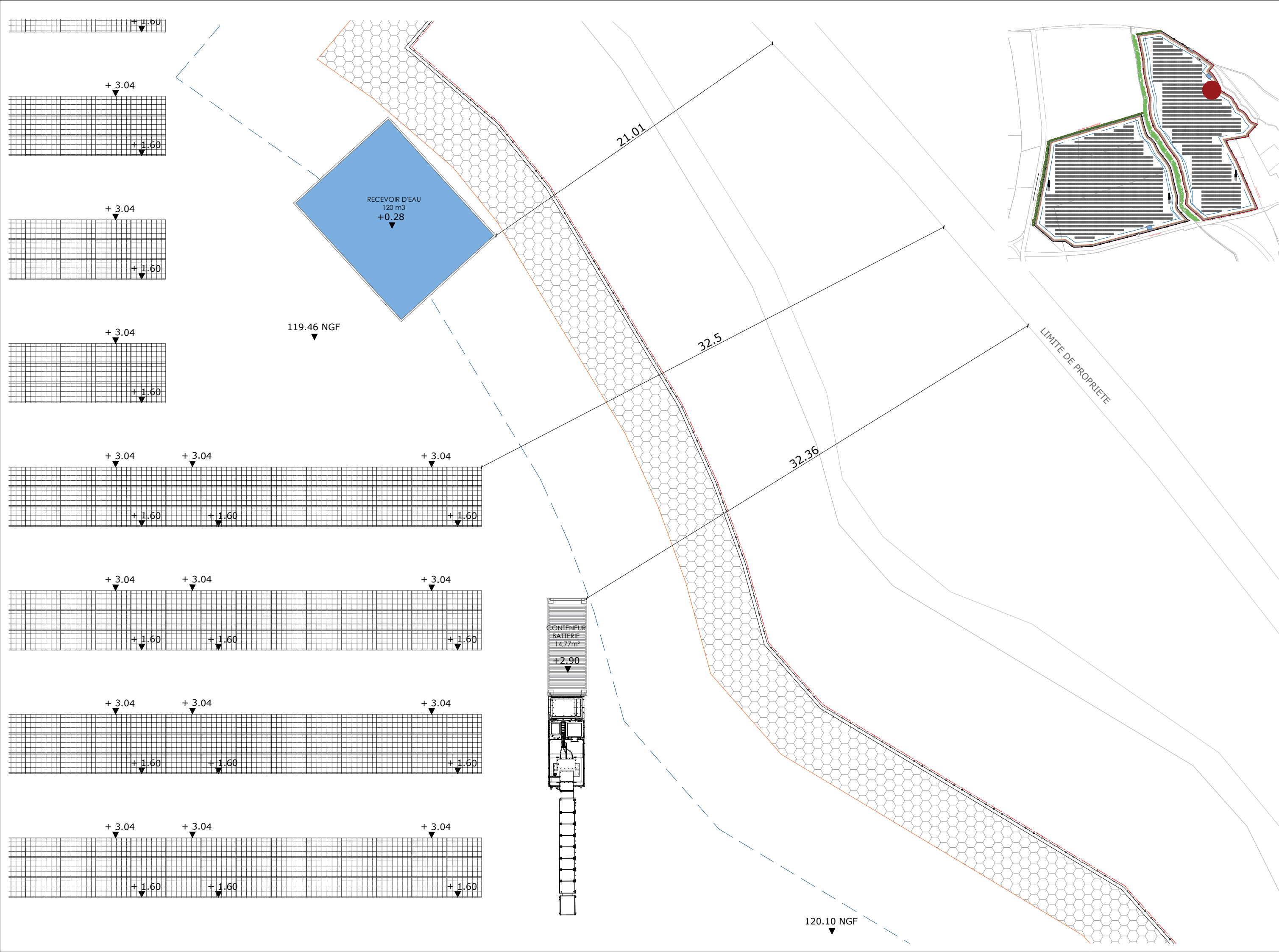


CONTENEUR BATTERIE  
14,77m²  
+2.90

132.12 NGF







RECEVOIR D'EAU  
120 m<sup>3</sup>  
+0.28

CONTENEUR  
BATTERIE  
14.77m<sup>2</sup>  
+2.90

LIMITE DE PROPRIETE

120.10 NGF

119.46 NGF

